

山元町復興まちづくり計画図(案) 『キラリやまもと！みんなの希望と笑顔が輝くまち』

産業用地ゾーン

～安全性・生産性の向上のため集約化～

施設園芸団地



いちご栽培、りんご生産
(山元ブランド再生)



農機具格納庫、作業準備休憩施設



「道の駅」(産直施設、観光農園等)



居住地ゾーン

～生命の安全の確保を最優先～

新居住地(環境配慮型)の街並み



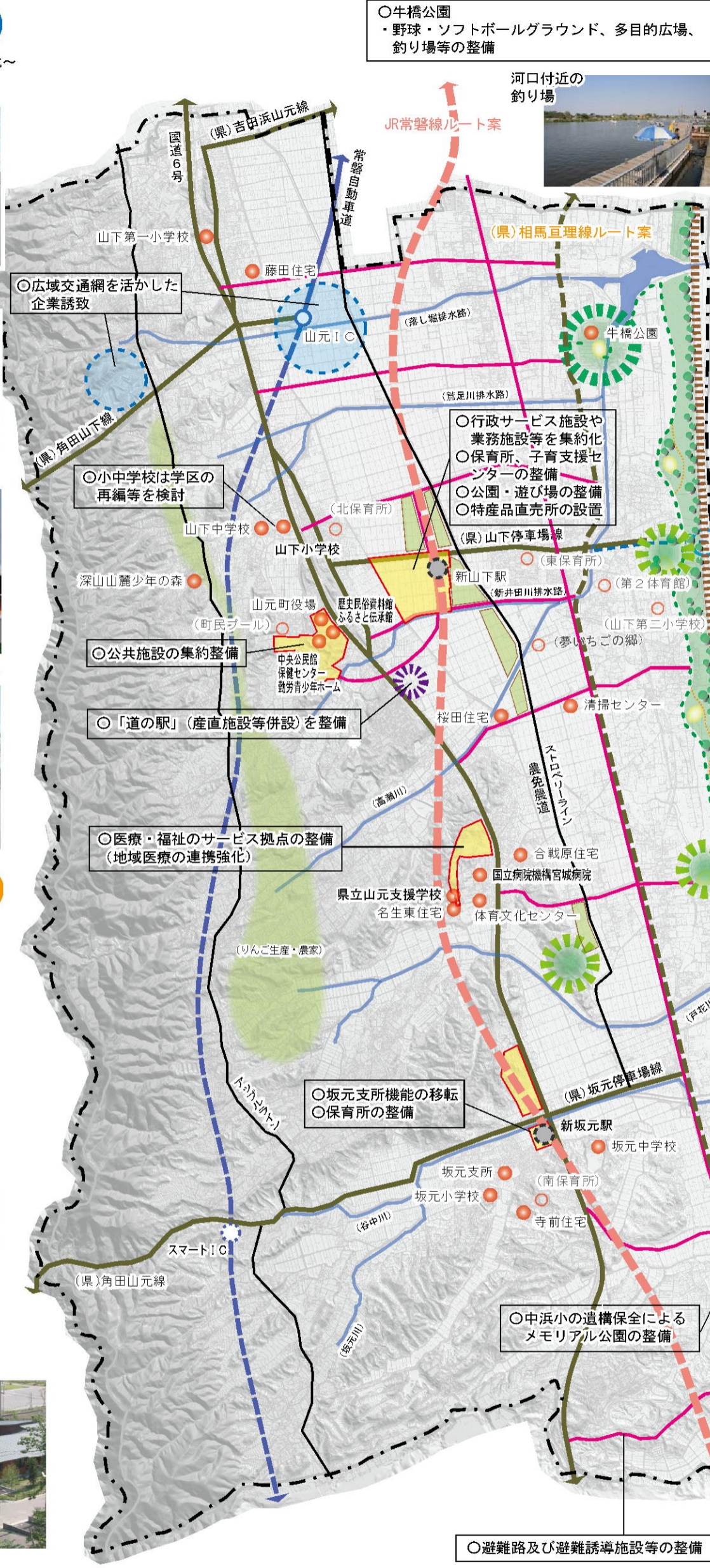
新駅・駅前広場



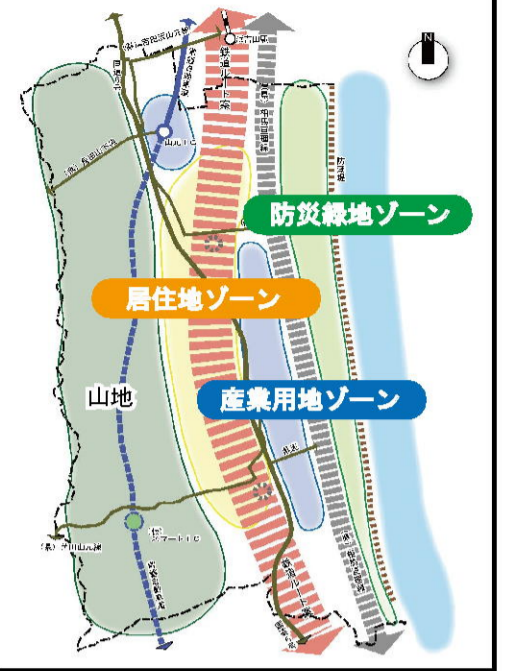
災害公営住宅



○牛橋公園
・野球・ソフトボールグラウンド、多目的広場、
釣り場等の整備



山元町復興まちづくりイメージ(土地利用ゾーン)



防災緑地ゾーン

～防御機能を兼ね備えた緑地整備～

○既存排水路の内水対策整備

○緑地空間を
活かした太
陽光発電シ
ステムの導
入



○海岸部における防災緑地空間の整備
・防潮林、見晴らし広場、避難路等を整備
・パークゴルフ場、ゲートボール場、サイ
クリングコース、ノルディックウォ
ーキングコース等を整備

【公園イメージ】




【断面イメージ】



○避難路及び避難誘導施設等の整備

○漁港、磯崎山公園等の
復旧による海浜公園の整備

- | | | | |
|------------|--------------|-----------|------|
| 公共公益施設(既存) | 防潮堤 | JR常磐線 | 新市街地 |
| 公共公益施設(廃止) | 施設園芸団地・りんご生産 | 常磐自動車道 | 産業用地 |
| 公園(既存) | 道の駅(産直施設) | 国道・県道 | |
| 公園(新設) | サイクリングコース等 | 避難路(主な町道) | |
| 防災緑地 | 主要河川・排水路 | 町道・農免農道 | |



0 500 1000 2000m

(20111113版)